



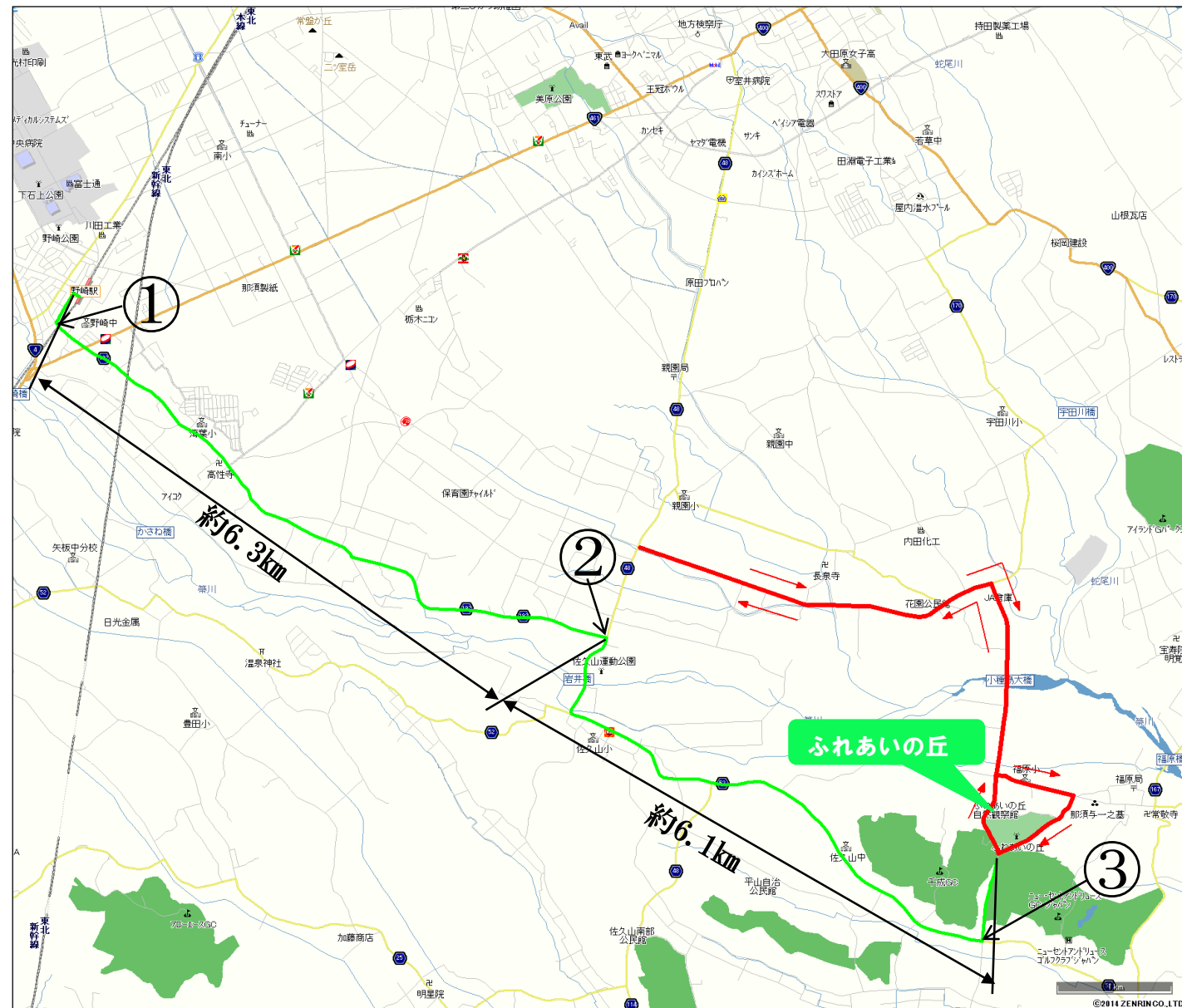
第19回全日本選手権個人タイム・トライアル・ロード・レース大会・2015日本パラサイクリング選手権・ロード大会

那須サイクルフェスタ2015 輪行用サイクルマップ（大田原市）

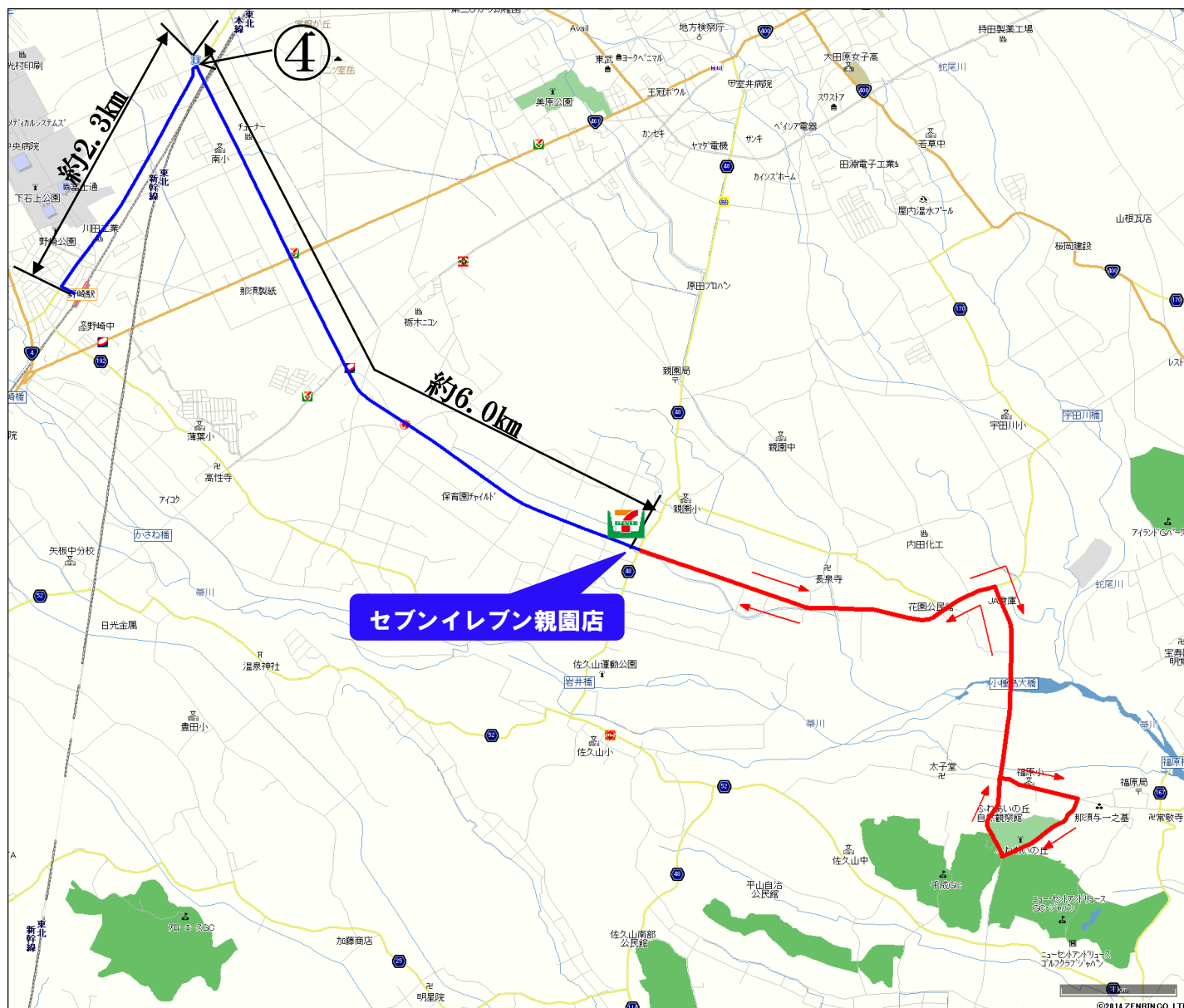
大会当日はメイン会場のふれあいの丘がコースに囲まれているため、マイカーでの来場ができません。
なお、輪行でお越しになる方はJR野崎駅をご利用ください。

日本一は那須で
決まる

ルート1（約11.4km）：野崎駅→ふれあいの丘（メイン会場S/F地点）



ルート2（約8.3km）：野崎駅→セブンイレブン親園店（折り返し地点）

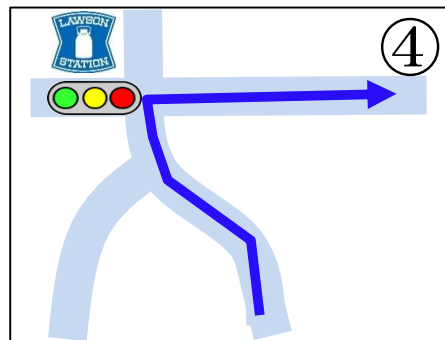
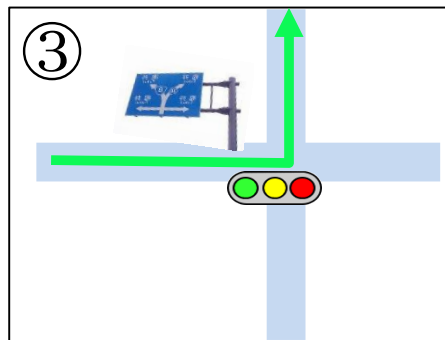
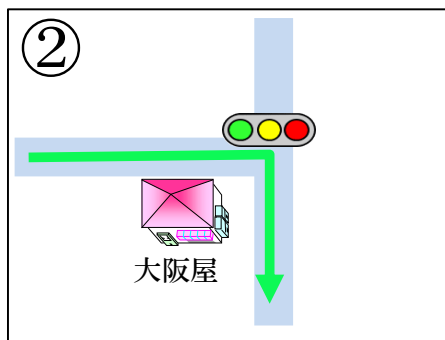
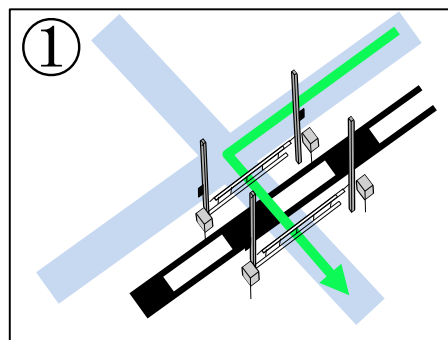


①野崎駅の改札を出て南（左方向）
に向かい、最初の十字路を左折

②T字路を右折

③ふれあいの丘看板が目印です。

④ローソンがある交差点を右折、
あとは道なりに東へ向かいます。



お知らせ

- 野崎駅にテントを用意しています。自転車を組み立てる際にご利用ください。
- 交通規制箇所（コース上）は自転車での走行はできません。

その他不明な点は、下記連絡先までお問い合わせください。
 全日本自転車選手権那須大会実行委員会事務局
 大田原市スポーツ振興課（県北体育館内）
 TEL：0287-22-8017